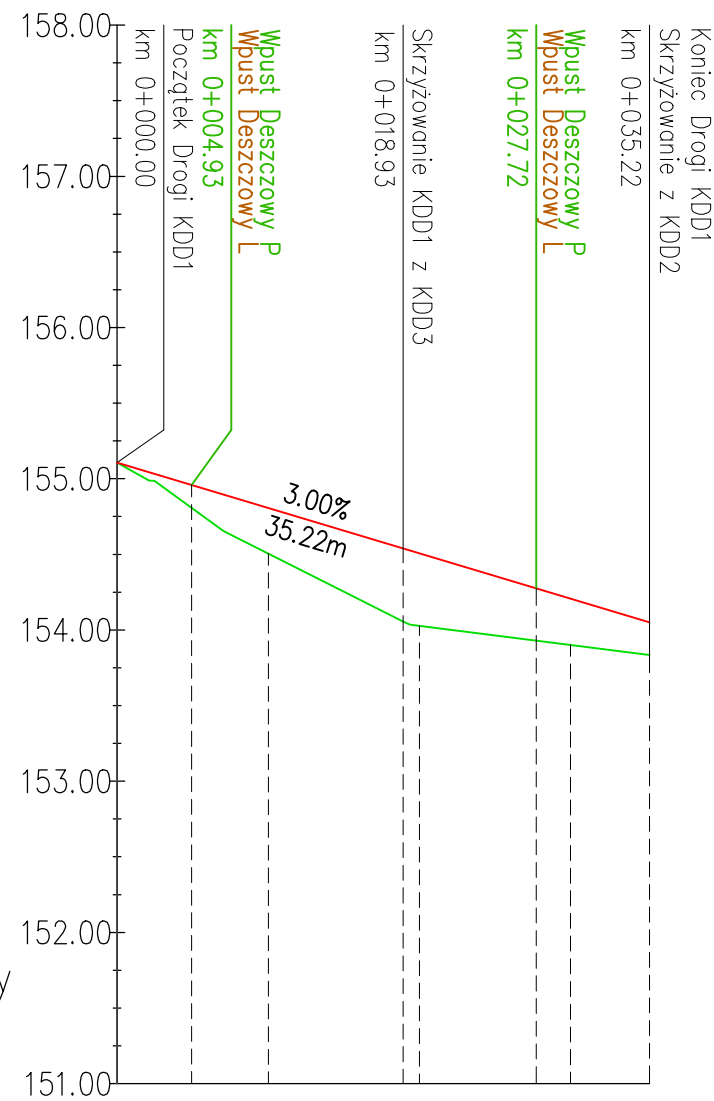


LEGENDA:

_____ – istniejący teren


————— projektowany teren



Przekrój Podłużny KDD1


Poziom porównawczy

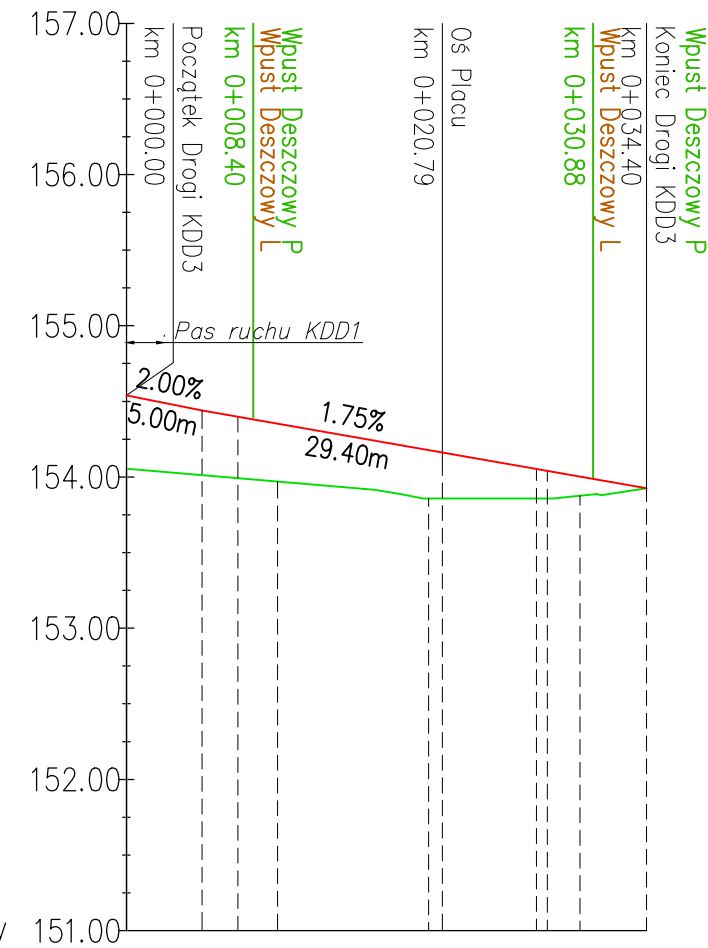
Rzędne niwelety	155.11	154.96	154.81	154.54	154.28	154.05
Rzędne istniejące	155.11	154.51	154.03	153.90	153.94	154.05
Różnice rzędnych	0.00	0.30	0.48	0.31	0.22	0.22
Elementy niwelety	$L = 35.22m$ $i = -3.00\%$					
Elementy trasy						
Kilometraż	00.00	10.00	20.00	30.00	40.00	50.00



Przekrój Podłużny KDD2

Poziom porównawczy 150.00

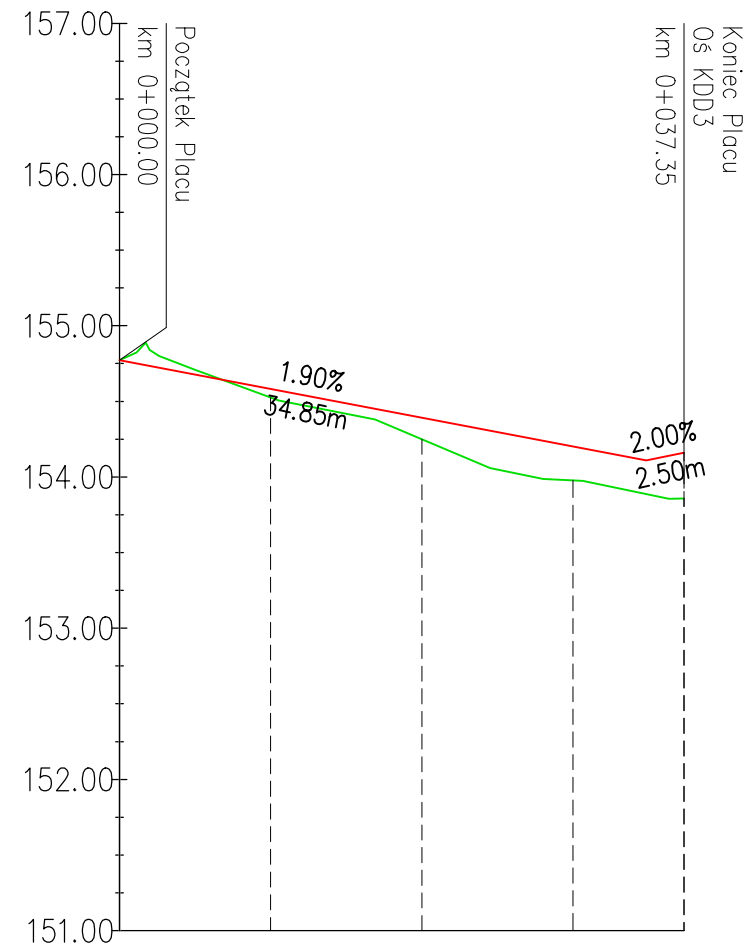
Rzędne niwelety		154,05	154,00	153,93	153,89	153,75	153,64	153,61	153,46	153,32	153,18	153,04	152,99	152,91
Rzędne istniejące		153,84	153,81	153,73	153,66	153,62	153,62	153,62	153,68	153,44	153,22	153,04	152,99	152,91
Różnice rzędnych		0,21	0,19	0,17	0,09	-0,01	-0,22	-0,22	-0,12	-0,04	0,00	0,00	0,00	0,00
Elementy niwelety														
Elementy trasy														
Kilometraż		00,00	02,50	10,00	20,00	30,00	40,00	50,00	60,00	70,00	80,00	90,00	100,00	110,00



Przekrój Podłużny KDD3

Poziom porównawczy

Rzędne niwelety	0+00	0+50	10+00	20+00	30+00	40+00
Rzędne istniejące	154,54	154,05	154,44	154,18	154,00	153,94
Różnice rzędnych	0,49	0,43	0,38	0,32	0,12	0,06
Elementy niwelety						
Elementy trasy						
Kilometraż	0+00	0+50	10+00	20+00	30+00	40+00



Przekrój Podłużny Plac

Poziom porównawczy

Rzędne niwelety					
Rzędne istniejące					
Różnice rzędnych					
Elementy niwelety					
Elementy trasy	prosta L=5.00m	prosta L=32.35m			
Kilometraż	0+00	10+00	20+00	30+00	35+00

Jednostka projektowa:		Michał Jukowski Wincentów 11, 21-100 Lubartów				
Inwestor:	Gmina Miasto Lubartów z siedzibą w Lubartowie 21-100 Lubartów, ul. Jana Pawła 2	Nazwa opracowania:				
		Budowa parkingu Park & Ride wraz ze stacją ładowania pojazdów elektrycznych przy ul. Kościuszki w Lubartowie				
Adres Inwestycji:						
Województwo lubelskie, Powiat lubartowski, Gmina Miasto Lubartów, działka ewidencyjna nr 228/5; 228/6; 228/7; 228/8; 229/2 obręb Śródmieście 7						
Tytuł rysunku:						
Przekroje Podłużne						
Funkcja	Imię i nazwisko	Specjalność	Nr uprawnień	Podpis	Stadium	Skala
Projektował	dr inż. Michał Jukowski	drogowa	LUB/0001/PBD/23		PT	1:50/500
Projektował	mgr inż. Marek Kłodziński	drogowa	LUB/0210/P00D/05		Branża	Wersja z dnia
Sprawdził	mgr inż. Iwona Antos	drogowa	SLK/3532/P00D/11		drogowa	30.08.2024
Lubartów sierpień 2024r.				Nr rys.	Strona	
				PT.D 3	25	